










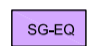














SÒL URBÀ	
	SÒL URBÀ
SÒL RÚSTIC PROTEGIT	
	ATP Àrea de Protecció Territorial de Camerers Xarxa primària i secundària
	Zona de reserva viària
	AANP Àrea Natural d'Interès Paleontològic d'Àrea Nivell de Protecció.
	ANEI Àrea Natural d'Espècial Interès d'Àrea Nivell de Protecció.
	ARIP-BOSCOS Àrea Natural d'Espècial Interès d'Àrea Nivell de Protecció.
	ARIP Àrea Natural d'Espècial Interès d'Àrea Nivell de Protecció.
	APT Àrea de Protecció Territorial de Costes

SISTEMES GENERALS EN SÒL RÚSTIC	
	ZONA DE CREIXEMENT
	SG-M SISTEMA GENERAL DE PROVEÏMENT
	SG-A SISTEMA GENERAL D'APARCAMENT
	SG-EQ SISTEMA GENERAL D'EQUIPAMENT
	SG-ELP SISTEMA GENERAL D'ESPALLIURE PÚBLIC
	SG-I SISTEMA GENERAL D'INFRASTRUCTURES
	NV NOU VIAL
	SISTEMA GENERAL EXISTENT
	SISTEMA GENERAL D'INFRASTRUCTURA VIÀRIA
	SISTEMA GENERAL D'INFRASTRUCTURA VIÀRIA Xarxa de Camins Rurals
	XARXA DE TORRENTS
	RUTA D'INTERES CULTURAL I NATURALÍSTIC ARL-LUC
	RUTA D'INTERES CULTURAL I NATURALÍSTIC Ruta del Gòtic
	LIMIT DE SÒL URBÀ
	LIMIT DE SÒL URBÀ
	LIMIT DE SÒL RÚSTIC

ELEMENTS INVENTARIS
APROVAT CÀTELEG HISTÒRIC DEFINITIVAMENT

CONCEPTE:
QUALIFICACIÓ DEL SÒL RÚSTIC

PLANOL NUM: ORD-03(01SG)

ESCALA: 1:5000

DATA: DES 2011



AJUNT. DE BANYALBUFAR
NORMES SUBSIDIÀRIES
FASE: AVANÇ

BARTOMEU BAUZÀ ESTARELLAS
ARQUITECTE

BARTOMEU NICOLAU MAYOL
ARQUITECTE

ALEXANDRE OLIVER VENEGAS
ARQUITECTE TÈCNIC

MIQUEL GELABERT MORRO
ECONOMISTA

CARLES MENA RIBAS
ADVOCAT

